


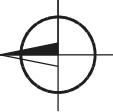


Legenda:

 hranice záboru

 stromy-kácení

 porosty-smýcení





Podkladová data © TopGis, s.r.o.
Podkladová data (Ortofoto) TopGis, s.r.o. smí být používána pouze pro
navigační a přehledové účely mapového portálu. Veškerá práva vyhrazena.

OBJEDNATEL:	Středočeský kraj ZBOROVSKÁ 11 150 21, PRAHA 5	GENERÁLNÍ PROJEKTANT:	AF-CITYPLAN s.r.o. MAGISTRŮ 1275/13 140 00 PRAHA 4 tel.: +420 277 005 526 fax.: +420 224 922 072 www.af-cityplan.cz
			
III/33310 SVÉMYSLICE, MOST EV.Č. 33310-4			
NÁZEV PROJEKTU:	E		
ČÁST / NÁZEV DOKUMENTU:	E		
PŘÍLOHA:	Dendrologický průzkum - výkres		
HLAVNÍ INŽENÝR PROJEKTU:	Ing.L.Vykoukal	Č. ZAKÁZKY:	16 - 22 - 059
ZODPOVĚDNÝ PROJEKTANT:	Ing.I.Bálik	STUPĚN:	DSP
VYPRACOVAL:	Bc. J. Kvasnička	ČÁST:	E
KONTROLA:	Ing.L.Vykoukal	PŘÍLOHA Č.:	E.5.2
MĚŘÍTKO:	-	POČET A4:	1
		REVIZE:	4/2017